



Strandasters


**6** Stien passerer et par mindre ejendomme. Ved den første ejendom har kommunen indrettet en primitiv overnatningsplads for et mindre antal telte. Der er adgang til offentlige toiletter i udhushængens-naturskolen nord for stien. Ved Lodshusvej kan man tage en afstikker til venstre et par hundrede meter ud til det lille havneanlæg Vasebroen, hvor sejltrederen, med livlig lystbåde trafik ind og ud af fjorden, går lige op ad molen.

**7** Fra krydset ved Lodshusvej fortsætter stien med marker på højre hånd og en hvidtjørnelund på den gl. stejleplads samt den tidligere bolig for lodsens, Lodshuset, på venstre hånd. Fremmede skibe skulle bruge lods på sejlsiden gennem den 7 kilometer lange fjord til Skælskør. Bakken ved Lodshuset er et dejligt udsigstpunkt, Ramsebjerg, som engang stod som en pynt i stenalderhavet, og stien følger herefter på højre hånd stenalderkysten, som går

langs med, men en halv kilometer fra den nuværende strand, - Kobæk Strand.

**8** Lige efter bakken er der et kig ud over strandenge med strandsøer og vandhuller. Her kan man skyde genvej til stranden og følge den, - fortsætte på stien mellem engene og højtbeliggende marker eller vælge markvejen på højre hånd og derefter følge Lodshusvej tilbage til byen.

**9** Stien munder ud i Kobækvej, hvor en afstikker til venstre fører til en ren, børnevenlig strand, (med Blå flag). Eller man kan følge vejen tilbage til byen.



Blishøne

Hejre

Udarbejdet af Skælskør kommune i samarbejde med Danmarks Naturfredningsforenings lokalkomité, 1991. Revideret September 2004.

# LODSHUSSTIEN



LODSHUSSTIEN

ROLAND 91



**Færdsel må kun ske til fods eller på cykel**

**Hunde skal føres i snor**

**Åben ild ikke tilladt**

**Kast ikke affald i naturen**

Adgang iøvrigt efter Miljøministeriets bestemmelser for færdsel og ophold i naturen



Skælskør



## LODSHUSSTIEN 7 KM



**1** Turen udgår fra Turistkontoret, Vestergade 1, som er i en fredet, tidligere dampmølle fra 1853. Første del er et gadeforløb: Vestergade nr. 10 er et fredet bindingsværkshus fra ca. 1670, Gammeltorv med det gamle rådhus og Pomonabrønden. Gammelgade, hvor nr. 4 er en lille fredet bygning, „Latinskolen“, oprindeligt (ca. 1525) opført som kirkelade og senere anvendt som skole, hospital og bolig. Rådmandsvej og Møllebakken, fører til Børnehuset Møllebakken, Julemærkehjemmet og Skælskør Folkehøjskole. Inden da går Lodshusstien fra ved pkt. 2.

**2** Hvor Møllebakken danner en blød venstre kurve, skal man dreje til højre ad Lodshusstien (info-tavle). Stien er en ren natursti, som Agersø- og Omøboere, indtil de fik egne kirker i 1500-tallet, benyttede som kirkesti fra Lodshuset ved Vasebroen til Skælskør.

**3** Efter et par hundrede meter fører en lille sti til venstre til den fredede udsigtshøj Møllebakken (27 m over havet), hvorfra der i klart vejr er en pragtfuld udsigt over Agersøsund og Storebælt, til Stignæs med kraftværket, Omø, Agersø, Langeland, Fyn og Sprogø samt Storebæltbroen. Og sikke solnedgange, man kan opleve her.


**4** Nu går Lodshusstien ned ad bakke gennem Skælskør Frugtplantage, som tidligere blev drevet sammen med fabrikken af samme navn, - i bygningerne på højre hånd tilberedtes saft, marmelade osv. Bygningerne er nu overtaget af „Bähncke“, som bl.a. fremstiller sennep, remoulade m.m., mens plantagen drives af et lokalt selskab, der fremstiller saft. Efter ribs, solbær og kirsebær kommer et stykke med marker til begge sider.

**5** Stien fortsætter på en dæmning gennem et smukt strandengsområde med ungvæg og et eldorado af fugle, - langs fjorden en smal rørsumpbræmme og til højre en tidligere fjordarm.


I yngletiden genlyder luften af fuglestemmer. Klyder, strandkader, ryler, rødben, kobbersnepper og præstekraver ses i hektisk aktivitet mellem de lidt mere kropstunge gæs og ænder. - Fiskehejren står ofte på lur efter føde.

Området langs yderfjorden er en del af et større EF-fuglebeskyttelsesområde og Ramsar-område (beskyttelse af vådområder af international betydning især for vandfugle), her bl.a. sangsvaner, grågæs, trolldænder og blishøns.


Til venstre for stien dominerer strandengens karakteristiske salttålede planter. Så her eksploderer den gulbrune vinterfarve i et hvidt forårsflor af f.eks. Kokleare med skift over græsgrønne sommernuancer til et lyslilla dække af strandasters i september. Over Yderfjorden er der en mageløs udsigt til småbådene ved Vasebroen og Gedehaven på fjordens sydside.




Gravand



Trolldand



Toppet lappedykker



Klyde